





Муниципальное общеобразовательное учреждение
Казачинская средняя общеобразовательная школа.

«Рекомендовано к утверждению» ФИО рук.ШМО Е.В. Ведениктова. 	«Согласовано» Заместитель директора по УВР(НМР, ВР) ФИО Г.Г. Попова. 	«Утверждено» Директор МОУ Казачинская СОШ ФИО А.В. Виноградов 
Протокол № 1 От «30» 08 2018г	«30» 08 2018 г	Приказ № от «/» 2018г.



**Рабочая программа учебного предмета
География Иркутской области
базовый уровень,
для учащихся 8-9 классов**

Предметная область: обществознание

Срок реализации- 1 год

Разработал: учитель
Ведениктова Е.В. ,
первая квалификационная категория.

с. Казачинское,
2018-2019г.

Пояснительная записка

Данная рабочая программа учебного предмета «География Иркутской области» для учащихся 8-9 классов разработана на основе авторской программы к учебнику В.М. Бояркин, И.В. Бояркин. "География Иркутской области" Иркутск: ООО «ИД «Сарма», 2013 в соответствии с ФКГОС 2004г. и учебным планом МОУ Казачинская СОШ

Цели программы:

- дать обучающимся комплексное представление об основных закономерностях и специфике территориальной организации природы, населения и хозяйства области с выделением основных проблем природно-ресурсного и социально-экономического развития в современный период.

Основная задача данного курса:

– дать представление о месте Иркутской области в РФ, особенностях заселения и хозяйственного освоения, её природно-ресурсном потенциале, о состоянии окружающей среды и структурной трансформации экономики в переходный период. Анализируя особенности развития ПТК, охраны природы и размещения специализирующих отраслей промышленности, сельского хозяйства, транспорта. Изучаются внешние экономические связи области.

Учебный предмет «География Иркутской области» реализуется через инвариантную часть учебного плана относится к предметной области «Обществознание». Программа «География Иркутской области» разработана в соответствии с учебным планом МОУ Казачинская СОШ

Рабочая программа для учащихся 8-9 классов рассчитана на 34 часа:

- для учащихся 8 классов на 17 часа (1 час в неделю);
- для учащихся 9 классов на 17 часа (1 час в неделю);

Срок реализации программы – 1 год

Используемый УМК:

Автор/авторский коллектив	Наименование учебника	класс	Наименование издателя учебника
В.М. Бояркин, И.В. Бояркин.	География Иркутской области	8-9	ООО «ИД «Сарма»

1. Планируемые результаты освоения учебного предмета

Учащиеся должны знать: особенности экономико-географического положения Иркутской области и отдельных её районов; историю исследования и этапы хозяйственного освоения; влияние природы на заселение территории и здоровье населения; обеспеченность Иркутской области различными видами природных ресурсов, хозяйственную их оценку и рациональное использование; экологическую ситуацию области; численность населения и источники его формирования (естественное движение, миграция); особенности возрастно-половой структуры населения, особенности расселения и урбанизации; национальный и религиозный состав; особенности развития и структуры народного хозяйства Иркутской области; различие предприятий по формам собственности; проблемы развития экономики; специализирующие производства,

обеспеченность их сырьём; факторы размещения производства, внешние экономические связи области.

Уметь: читать и анализировать картографические и статистические материалы; описывать и характеризовать административные районы и города; составлять диаграммы, графики, картосхемы; распознавать и обозначать на контурной карте города, транспортную сеть, месторождения ПИ, внутренние и внешние связи, схемы взаимосвязей производства, устанавливать причинно-следственные связи в системе «общество-природа» на основе анализа разных тематических карт; прогнозировать перспективы социально-экономического развития области и последствия антропогенного воздействия на окружающую среду; ранжировать и анализировать статистические материалы.

Объяснять: влияние ГП на особенности развития хозяйства Иркутской области; особенности рельефа и ПИ в связи с геологическим строением территории; влияние природно-климатических факторов на специализацию с\х производства; различия в размещении, естественном и механическом движении, половозрастной структуре в пределах области, влияние природных и социально-исторических факторов на развитие и размещение отраслей хозяйства.

2. СОДЕРЖАНИЕ УЧЕБНОГО ПРЕДМЕТА **География Иркутской области 8 класс** **(1 час в неделю, 17 часов)**

Физическая география Иркутской области. 17 часов.

Географическое положение. История исследования территории области. Геологическое строение. Рельеф. Полезные ископаемые. Климат. Реки. Озёра и водохранилища Болота. Подземные воды. Озеро Байкал. Почвы. Растительный и животный мир. Природно – территориальные комплексы. Охрана природы.

Практическая работа № 1 Географическое положение.

Практическая работа № 2 Рельеф.

Практическая работа № 3 Полезные ископаемые.

Практическая работа № 4 Реки.

Практическая работа № 5 Почвы.

География Иркутской области 9 класс **(1 час в неделю, 16 часов)**

Экономическая география Иркутской области. 16 часов.

Население. Города ИО. Общая характеристика промышленности ИО. Топливо-энергетический комплекс Горнодобывающая промышленность. Обрабатывающая промышленность. Агропромышленный комплекс. Земледелие. Животноводство. Транспорт ИО. Территориально-производственные комплексы. Экономические связи. Перспективы развития области.

Практическая работа № 1 Города Иркутской области.

Практическая работа № 2 Обрабатывающая промышленность.

Практическая работа № 3 Агропромышленный комплекс. Животноводство.

Практическая работа № 4 Территориально-производственные комплексы.

3. ТЕМАТИЧЕСКОЕ ПЛАНИРОВАНИЕ **8 класс. ГЕОГРАФИЯ ИРКУТСКОЙ ОБЛАСТИ.** **(18 ч, 1 ч в неделю)**

№ урока	Раздел/тема урока	Кол-во часов
Раздел 1. Физическая география Иркутской области. 18 часов.		

1	Географическое положение. Практическая работа № 1	1
2	История исследования территории области.	1
3	Геологическое строение.	1
4	Рельеф. Практическая работа № 2	1
5	Полезные ископаемые. Практическая работа № 3	1
6	Климат.	1
7	Реки.	1
8	Реки. Практическая работа № 4	1
9	Озёра и водохранилища.	1
10	Болота. Подземные воды.	1
11	Озеро Байкал	1
12	Почвы. Практическая работа № 5	1
13	Растительный мир.	1
14	Животный мир.	1
15	Природно – территориальные комплексы.	1
16	Охрана природы: лес и почва	1
17	Охрана природы: воздух и вода	1
	Итого	17

ТЕМАТИЧЕСКОЕ ПЛАНИРОВАНИЕ
9 класс. ГЕОГРАФИЯ ИРКУТСКОЙ ОБЛАСТИ.
(16 ч, 1 ч в неделю)

№ урока	Раздел/тема урока	Кол-во часов
Раздел 2. Экономическая география Иркутской области. 16 часов.		
1	Население.	1
2	Городское и сельское население.	1
3	Города ИО. Практическая работа № 1	1
4	Общая характеристика промышленности ИО	1
5	Топливо-энергетический комплекс.	1
6	Горнодобывающая промышленность.	1
7	Обрабатывающая промышленность. Практическая работа № 2	1
8	Агропромышленный комплекс. Земледелие.	1
9	Агропромышленный комплекс. Животноводство. Практическая работа № 3	1
10	Транспорт ИО.	1
11	Территориально-производственные комплексы. Практическая работа № 4	1
12	Экономические связи	1
13	Туристские ресурсы области.	1
14	Перспективы развития области	1
15	Обобщающий урок по теме "Население и хозяйство области"	1
16	Контрольная работа по теме "Население и хозяйство области"	1
	Итого	16